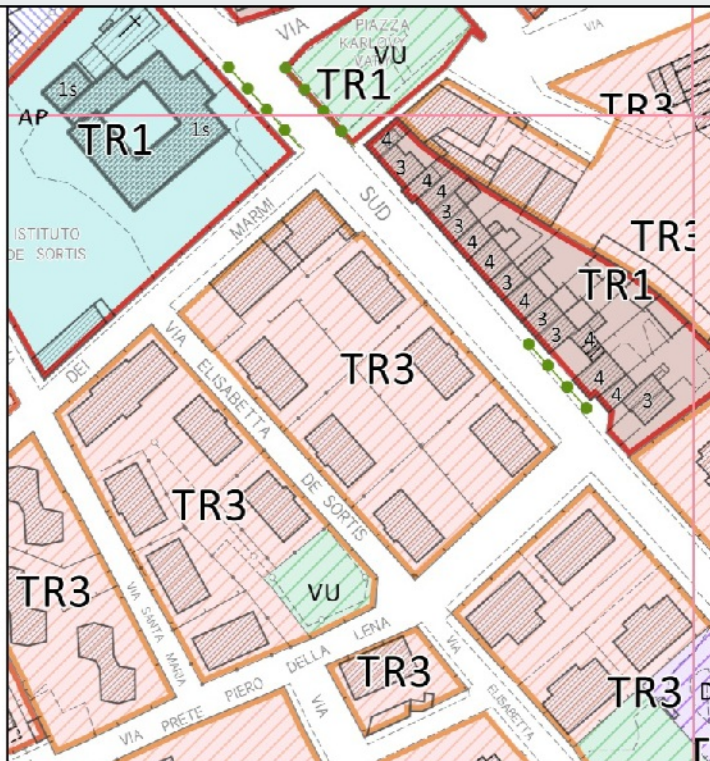
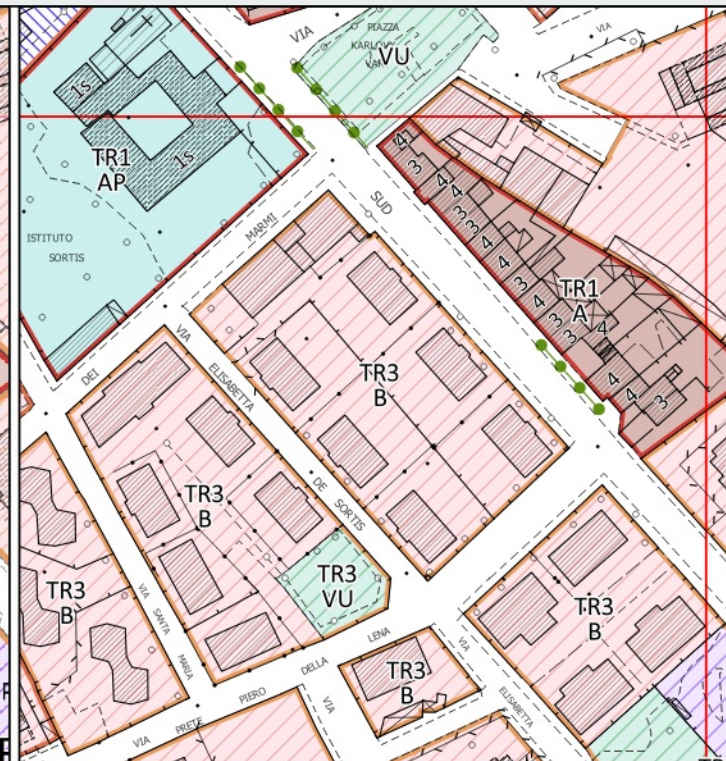


Localizzazione degli errori materiali su CTR



Estratto tav. C1 - Stato attuale



Estratto tav. C1 - Proposta di modifica

Elaborati da modificare: C1

Scala 1:2000

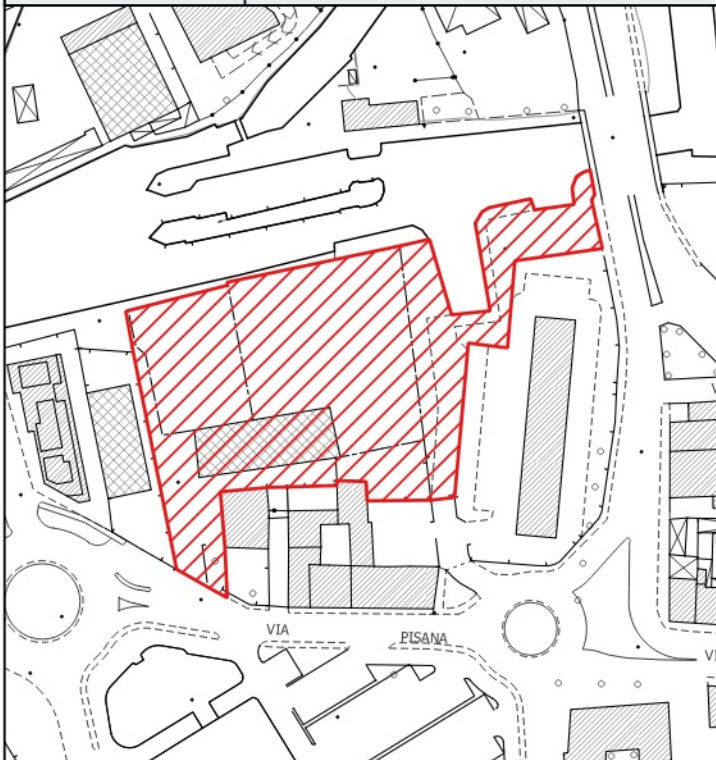
Sintesi dell'errore materiale:

Proposta di rettifica dell'errore materiale:

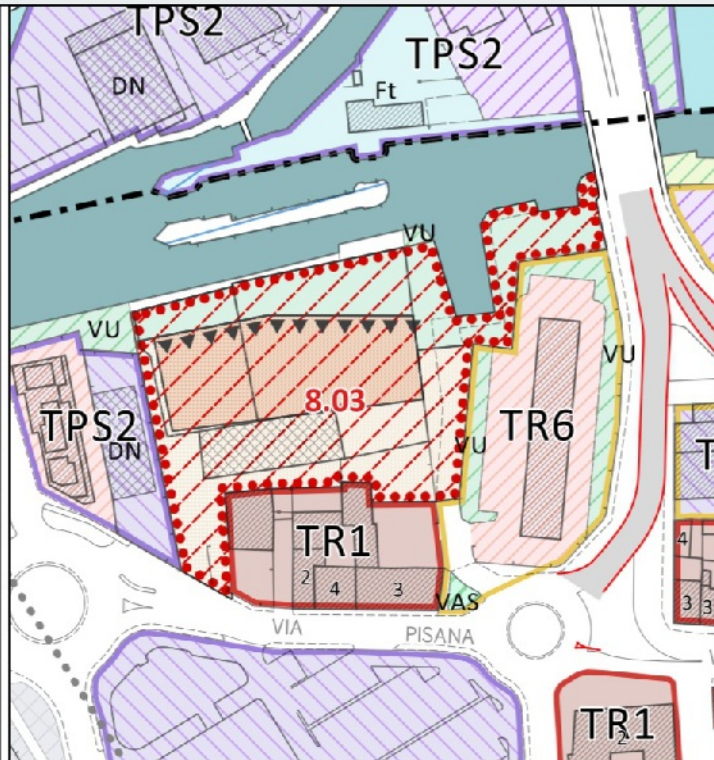
L'impostazione grafica dell'elaborato "C1-Disciplinazione dei suoli e degli insediamenti" presenta delle Etichette incomplete e a grandezza sproporzionata. Tale caratteristica non permette una facile lettura dell'elaborato causando interpretazioni incerte. Si chiede pertanto una revisione delle stesse al fine di restituire una informazione chiara e certa.

Si propone di creare una regola di gestione delle etichette in ambito GIS tale da riprodurre una etichetta frutto della concatenazione dei campi appartenenti ai "morfortipi" e della "zonizzazione" per ciascuna geometria componente la tavola C1. Il risultato riporterà un'etichetta per ogni geometria con il valore del morfortipo di appartenenza e contestualmente il codice della zonizzazione(es. TR1 – A, TR11-E1 ecc)

Note:



Localizzazione degli errori materiali su CTR



Estratto tav. C1 - Stato attuale



Estratto tav. C1 - Proposta di modifica

Elaborati da modificare: C1

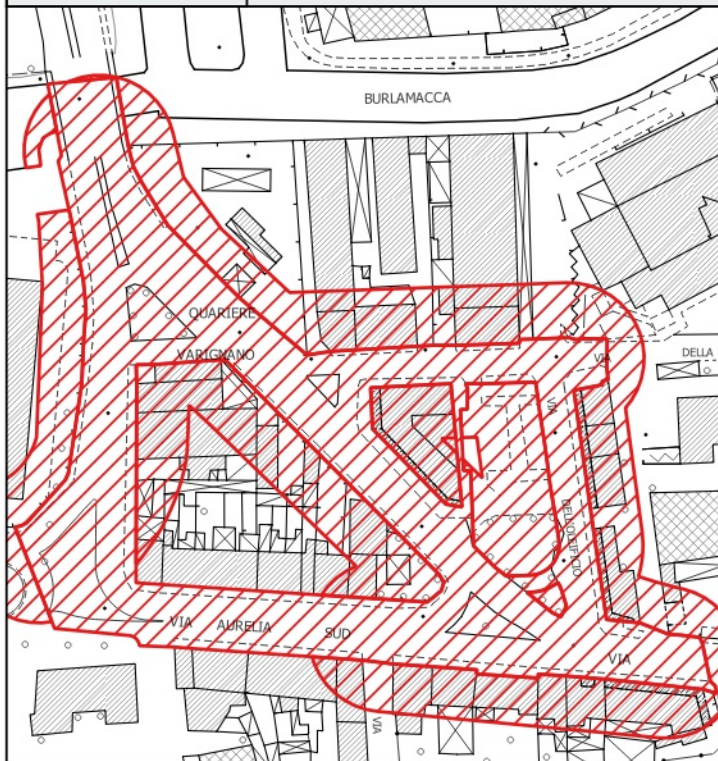
Scala 1:2000

Sintesi dell'errore materiale:

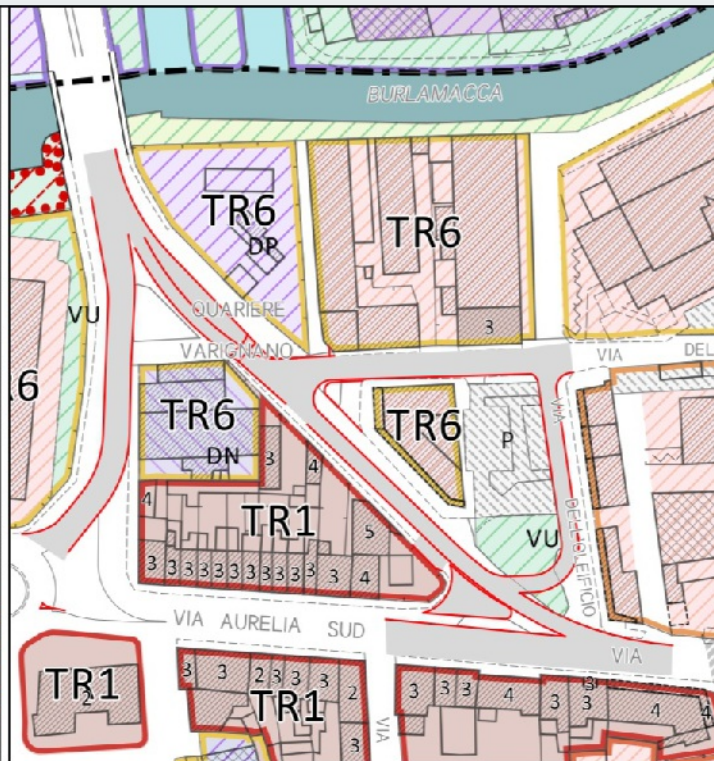
Proposta di rettifica dell'errore materiale:

Nelle Aree di Trasformazione dell'elaborato C1, sono presenti le dotazioni territoriali all'interno di questi perimetri. Questa rappresentazione oltre ad essere un mera riproposizione dei contenuti già approfonditi nello specifico elaborato "D1" non hanno una corrispondenza con la legenda dell'elaborato. Costituiscono un vero e proprio refuso cartografico e si rende necessario lo stralcio grafico ai fini di rendere più chiara e leggibile la cartografia.

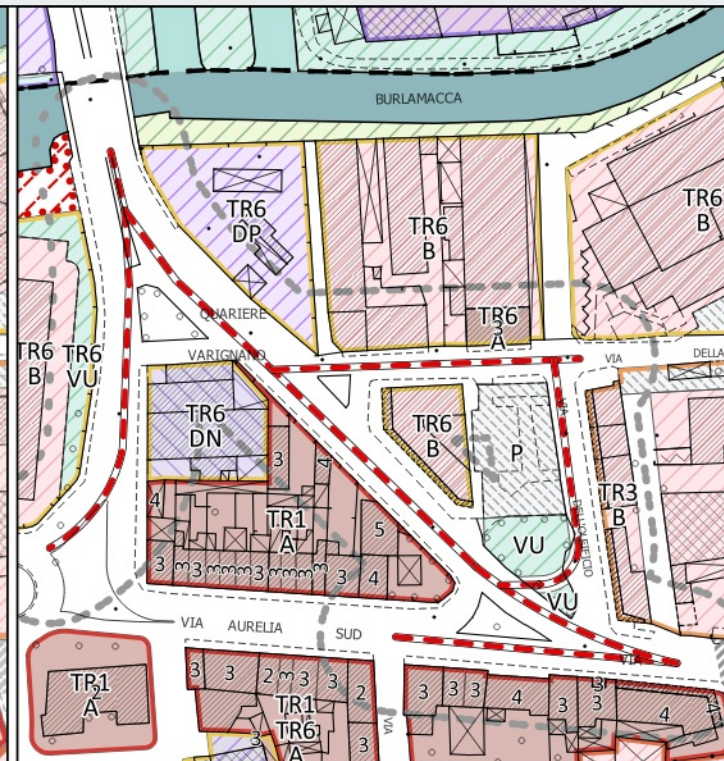
Si propone lo stralcio della classificazione delle dotazioni all'interno dei perimetri delle Aree di Trasformazione nell'elaborato C1 demandando tale classificazione solo ed esclusivamente all'interno delle schede norma.



Localizzazione degli errori materiali su CTR



Estratto tav. C1 - Stato attuale



Estratto tav. C1 - Proposta di modifica

Elaborati da modificare: C1

Scala 1:2000

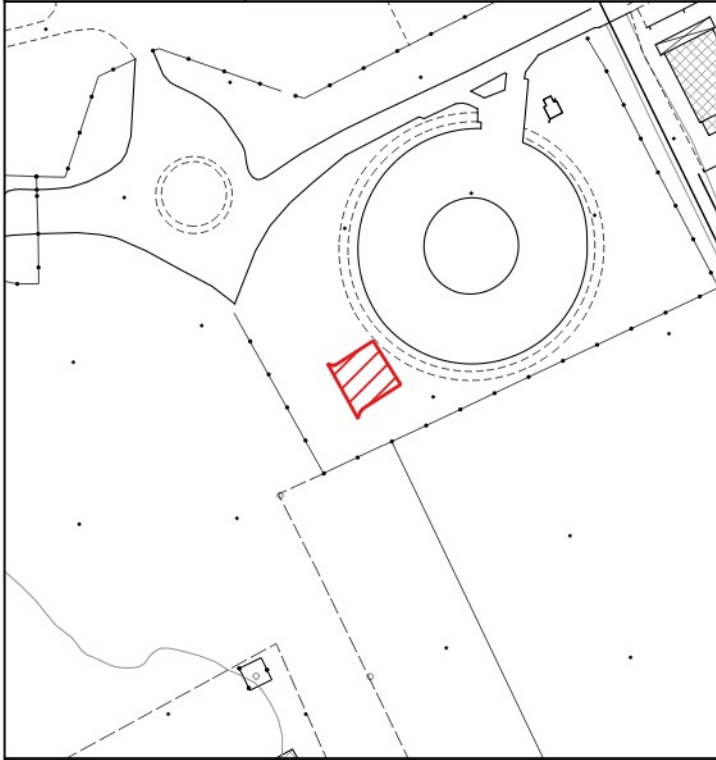
Sintesi dell'errore materiale:

Proposta di rettifica dell'errore materiale:

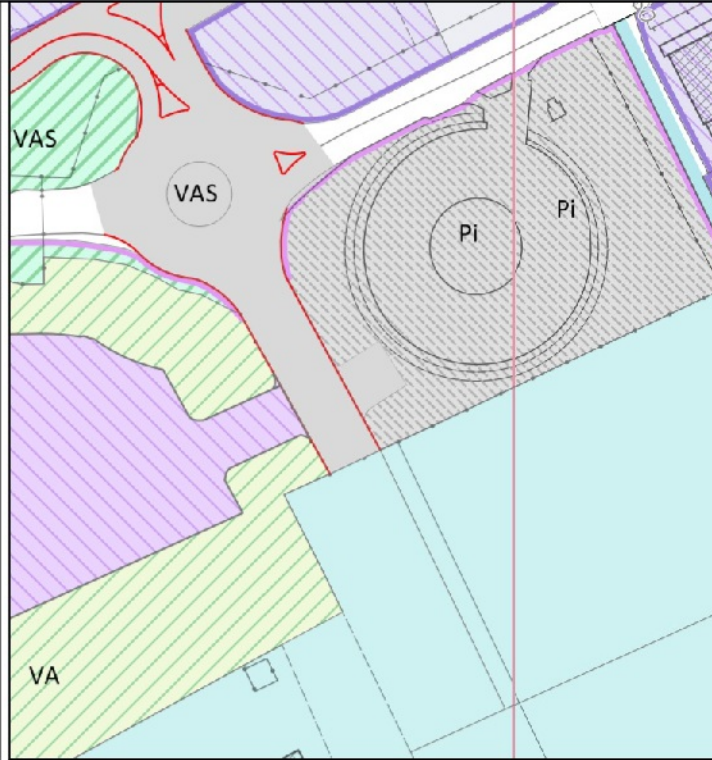
Dall'analisi cartografica emerge che la voce "Viabilità di progetto" non è rappresentata coerentemente in tutto il territorio comunale. Dalla lettura della legenda la "Viabilità di Progetto" deve essere rappresentata da un retino poligonale campito di colore grigio e contornato con una linea rossa continua. Si nota che questa regola non viene rispettata in tutto il territorio comunale. A causa di questa mancata omogeneità di rappresentazione si sono venute a creare diverse sovrapposizioni con altre destinazioni d'uso che comportano l'impossibilità di applicazione diretta della normativa. Inoltre non è stato riportato la fascia di salvaguardia come disciplinata dall'art. 60 comma 4 delle NTA "è prescritta una fascia di salvaguardia di metri 20 su ambo i lati del tracciato riportato nella tavola stessa". Si richiede pertanto una revisione della rappresentazione in linea con la disciplina di riferimento.

Si propone di modificare la "viabilità di progetto trasformando lo strato da elemento da poligonale a elemento lineare. La modifica consiste nell'individuazione di una linea di mezzeria posta longitudinalmente rispetto ai tracciati individuati nella Tav. C1 vigente. La linea si presenterà tratteggiata con i colori bianco e rosso. In questo modo si mitigherà il più possibile gli errori di interpretazione dovute a sovrapposizioni con altre destinazioni dei suoli e di riportare la fascia di salvaguardia di 20 m ambo i lati della linea di mezzeria.

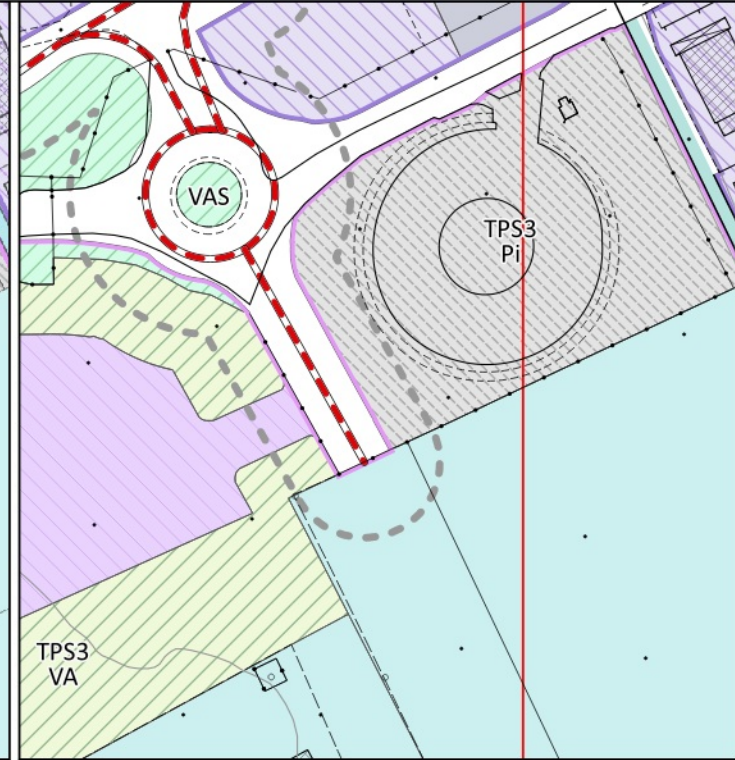
Note:



Localizzazione degli errori materiali su CTR



Estratto tav. C1 - Stato attuale



Estratto tav. C1 - Proposta di modifica

Elaborati da modificare: C1

Scala 1:2000

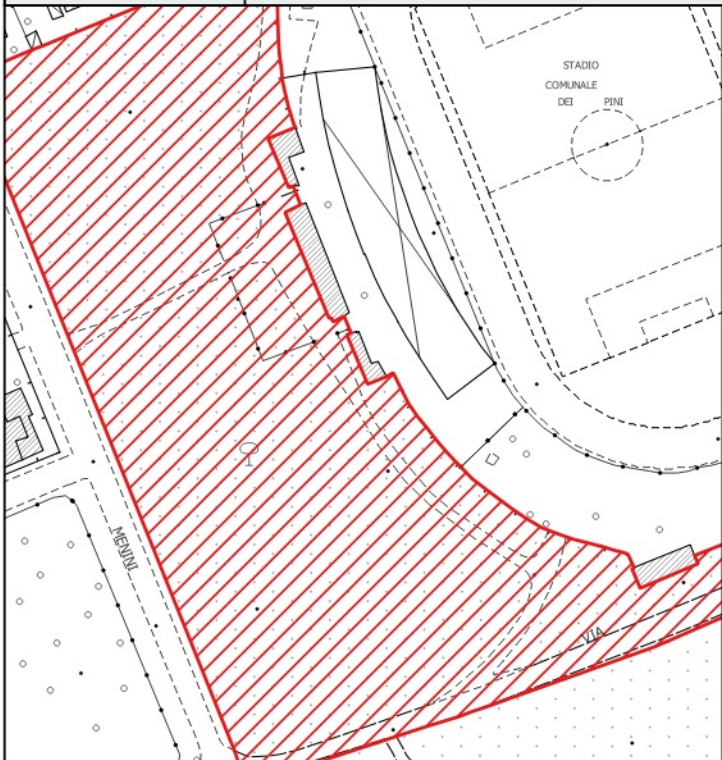
Sintesi dell'errore materiale:

Proposta di rettifica dell'errore materiale:

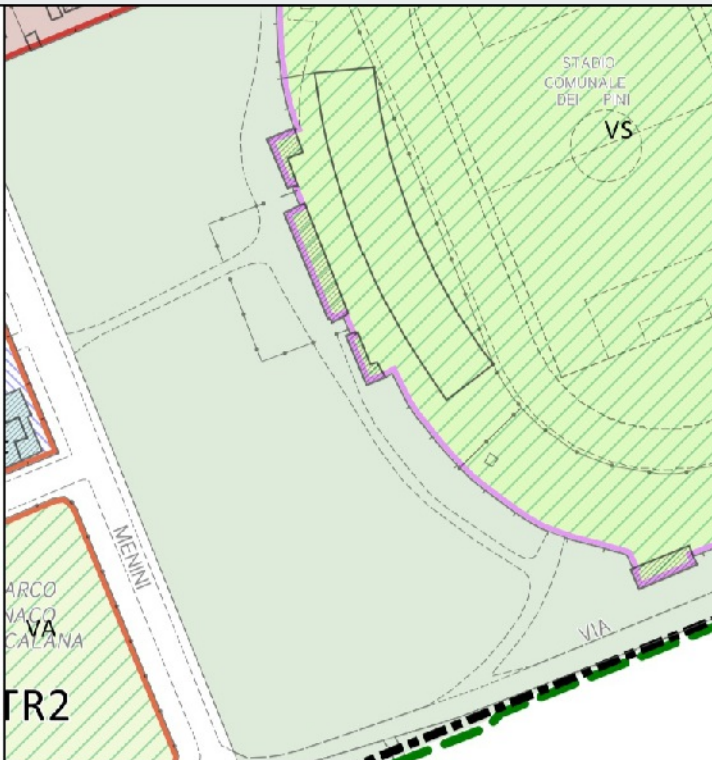
Per l'area classificata come "Pi" lungo via delle Darsene, posta in località Bicchio, nei pressi della Rotatoria, si rileva una imperfezione grafica. Si richiede la rettifica della stessa.

Si propone di rettificare il retino in modo analogo al Pi adiacente, attualmente solo grigio e che non trova corrispondenza con l'attuale legenda

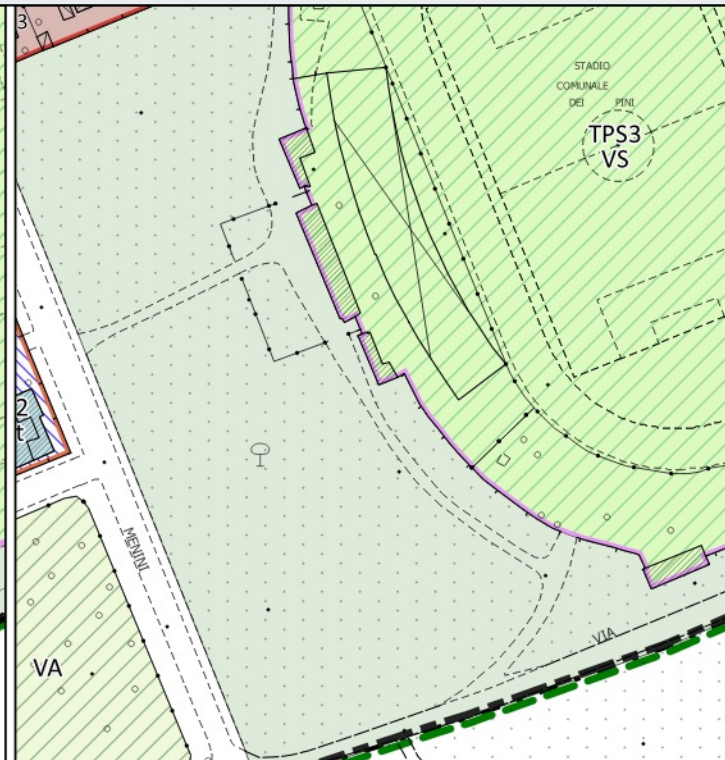
Note:



Localizzazione degli errori materiali su CTR



Estratto tav. C1 - Stato attuale



Estratto tav. C1 - Proposta di modifica

Elaborati da modificare: B-C-D

Scala 1:2000

Sintesi dell'errore materiale:

Proposta di rettifica dell'errore materiale:

La simbologia della base cartografica usata per gli elaborati del Regolamento Urbanistico non adotta gli standard della Carta Tecnica Regionale. Si richiede pertanto che vengano applicate le simbologie ufficiali della CTR tali da permettere alle entità geometriche e logiche presenti nella cartografia di piano.

Si propone di applicare gli standard della Regione Toscana alla CTR usata come base cartografica per gli elaborati del Regolamento Urbanistico.

Note: